

Plan de Prévention des Risques  
d'inondation du bassin de la Vilaine  
en région rennaise, Ille et Illet









Carte des aléas Document définitif Feuille n° 5/46

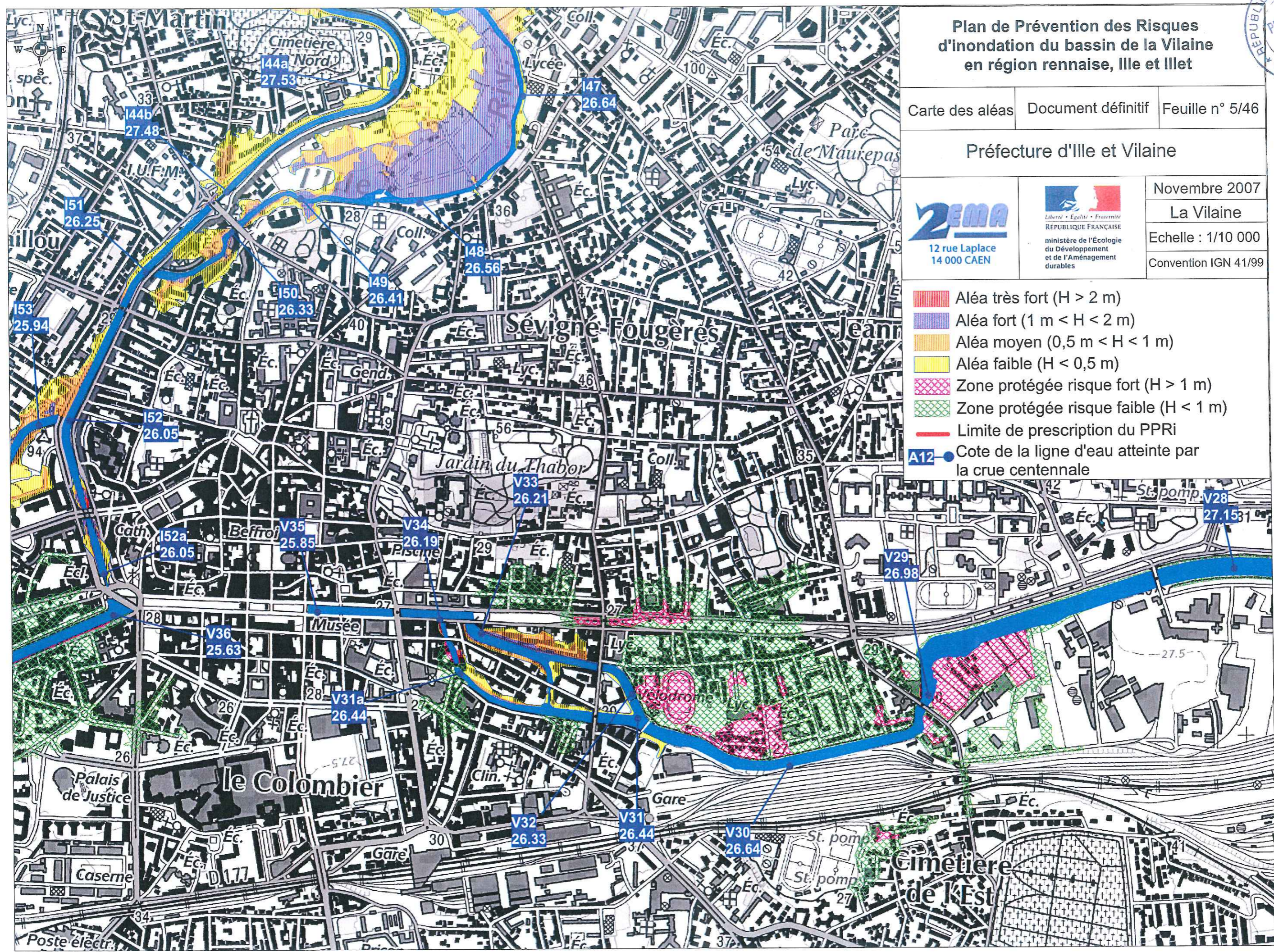
Préfecture d'Ille et Vilaine

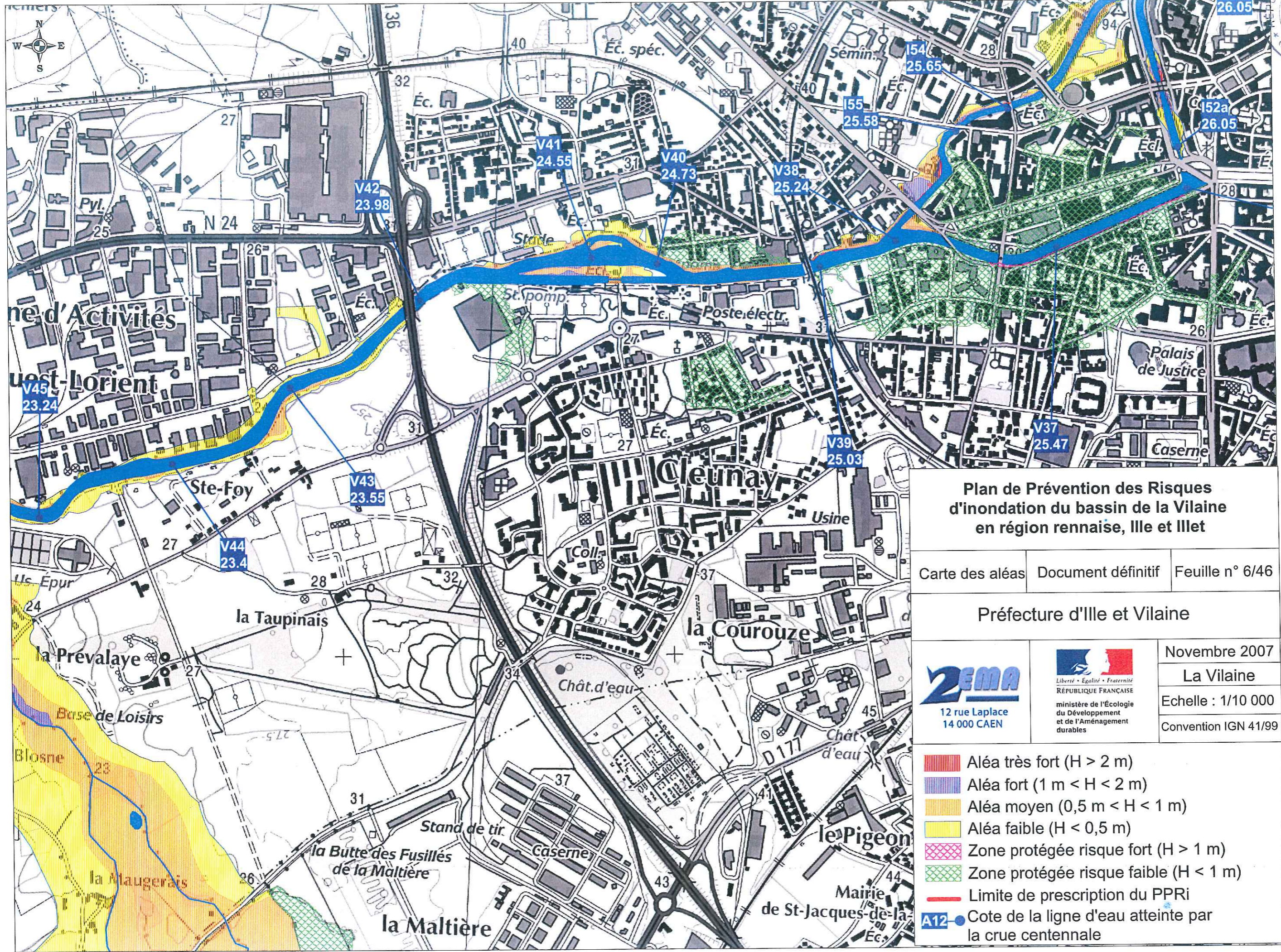
**ZEMA**  
12 rue Laplace  
14 000 CAEN

Liberté • Egalité • Fraternité  
RÉPUBLIQUE FRANÇAISE  
ministère de l'Écologie  
du Développement  
et de l'Aménagement  
durables



Novembre 2007  
La Vilaine  
Echelle : 1/10 000  
Convention IGN 41/99

-  Aléa très fort ( $H > 2$  m)
-  Aléa fort ( $1 \text{ m} < H < 2$  m)
-  Aléa moyen ( $0,5 \text{ m} < H < 1$  m)
-  Aléa faible ( $H < 0,5$  m)
-  Zone protégée risque fort ( $H > 1$  m)
-  Zone protégée risque faible ( $H < 1$  m)
-  Limite de prescription du PPRi
-  A12 Cote de la ligne d'eau atteinte par la crue centennale





**Plan de Prévention des Risques d'inondation du bassin de la Vilaine en région rennaise, Ille et Illet**

Carte des aléas	Document définitif	Feuille n° 6/46
Préfecture d'Ille et Vilaine		
 12 rue Laplace 14 000 CAEN	 Liberté • Egalité • Fraternité RÉPUBLIQUE FRANÇAISE ministère de l'Écologie du Développement et de l'Aménagement durables	Novembre 2007
		La Vilaine
		Echelle : 1/10 000
Convention IGN 41/99		

- Aléa très fort ( $H > 2$  m)
- Aléa fort ( $1 \text{ m} < H < 2$  m)
- Aléa moyen ( $0,5 \text{ m} < H < 1$  m)
- Aléa faible ( $H < 0,5$  m)
- Zone protégée risque fort ( $H > 1$  m)
- Zone protégée risque faible ( $H < 1$  m)
- Limite de prescription du PPRi
- A12 Cote de la ligne d'eau atteinte par la crue centennale

**Plan de Prévention des Risques  
d'inondation du bassin de la Vilaine  
en région rennaise, Ille et Vilaine**

Carte des aléas Document définitif Feuille n° 7/46

Préfecture d'Ille et Vilaine



12 rue Laplace  
14 000 CAEN



Liberté - Égalité - Fraternité  
RÉPUBLIQUE FRANÇAISE  
ministère de l'Écologie  
du Développement  
et de l'Aménagement  
durables

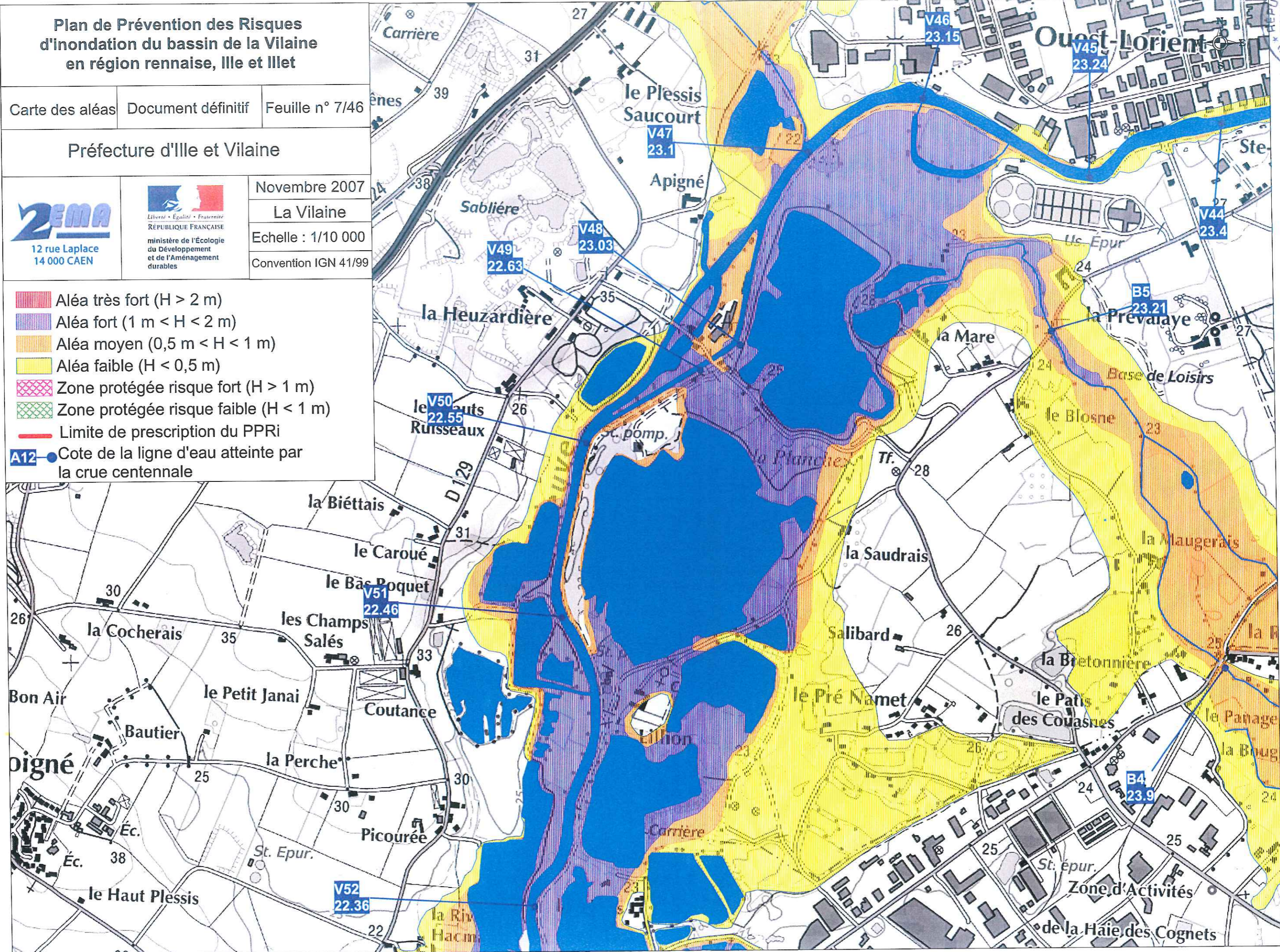
Novembre 2007

La Vilaine

Echelle : 1/10 000

Convention IGN 41/99

- Aléa très fort ( $H > 2$  m)
- Aléa fort ( $1 \text{ m} < H < 2$  m)
- Aléa moyen ( $0,5 \text{ m} < H < 1$  m)
- Aléa faible ( $H < 0,5$  m)
- Zone protégée risque fort ( $H > 1$  m)
- Zone protégée risque faible ( $H < 1$  m)
- Limite de prescription du PPRi
- Cote de la ligne d'eau atteinte par la crue centennale



**Plan de Prévention des Risques  
d'inondation du bassin de la Vilaine  
en région rennaise, Ile et Illet**

Carte des aléas Document définitif Feuille n° 8/46

Préfecture d'Ile et Vilaine



Novembre 2007

La Vilaine

Echelle : 1/10 000

Convention IGN 41/99

- Aléa très fort ( $H > 2$  m)
- Aléa fort ( $1 \text{ m} < H < 2$  m)
- Aléa moyen ( $0,5 \text{ m} < H < 1$  m)
- Aléa faible ( $H < 0,5$  m)
- Zone protégée risque fort ( $H > 1$  m)
- Zone protégée risque faible ( $H < 1$  m)
- Limite de prescription du PPRi
- Cote de la ligne d'eau atteinte par la crue centennale

